

**Communes:** Arpajon, Egly  
St-Germain-Lès-Arpajon  
Ollainville  
La Norville

## Cartographie d'Aléas

10

Date d'élaboration :  
juin 2017

Sources : BDtopo (c) IGN

DDT 91  
DDT 78

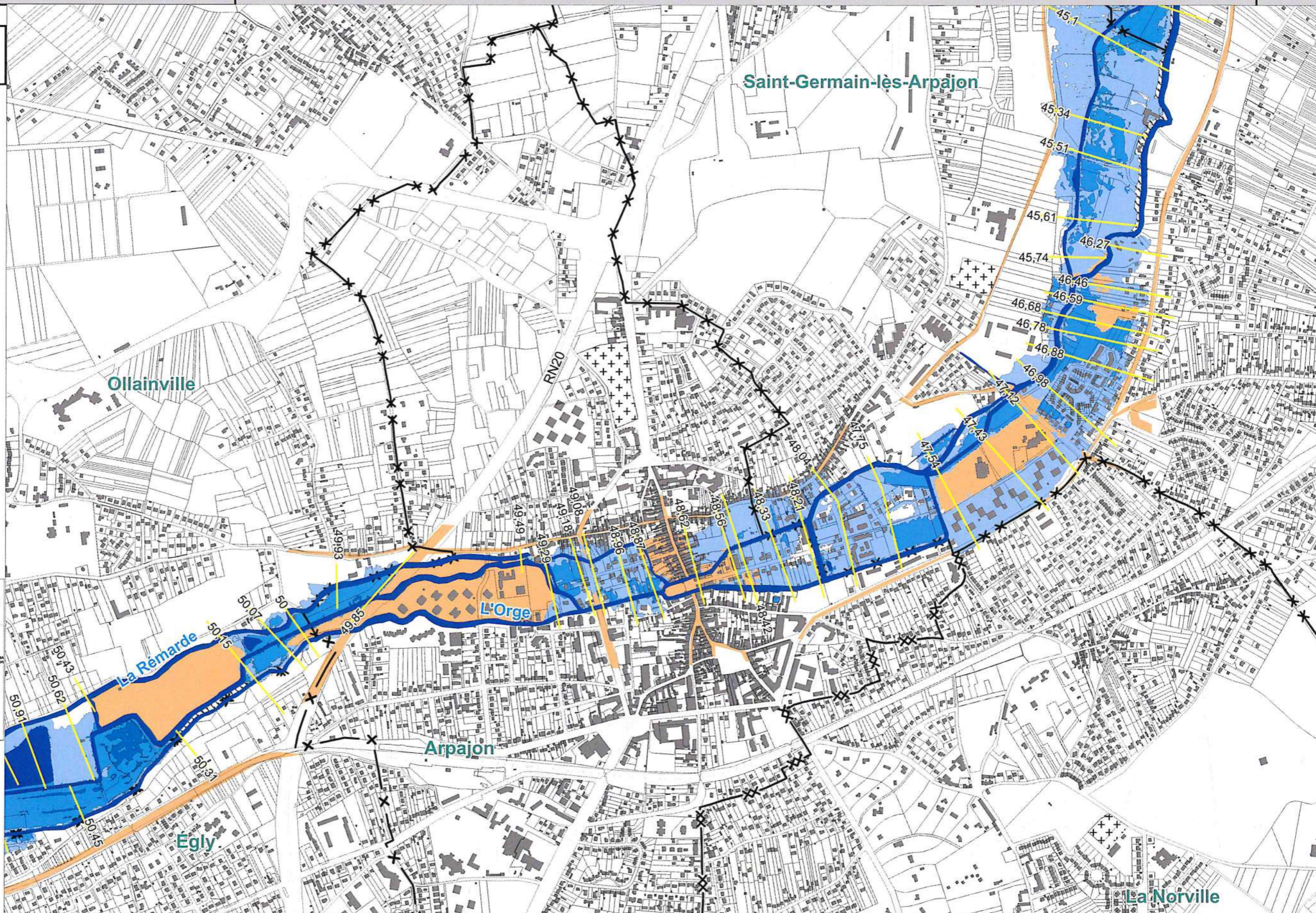
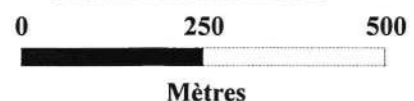
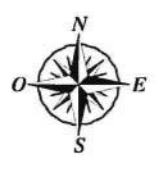
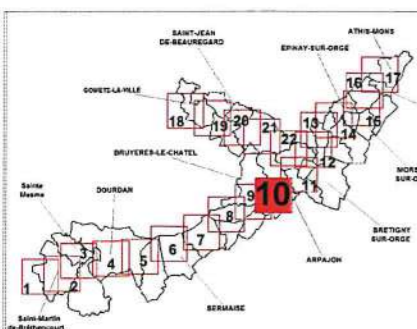
### LEGENDE

- Hauteur d'eau: 0 à 1 m
- Hauteur d'eau: 1 à 2 m
- Hauteur d'eau: > à 2 m

- Zone touchée rupture digue
- Zone potentielle d'écoulement

### Element de repérage

- Limites communales
- Cours d'eau
- Remblais
- Cote de la ligne d'eau niveau de Référence



La Norville